


УТВЕРЖДАЮ:

Первый заместитель министра природных
ресурсов Забайкальского края


В.В. Шрейдер
20 октября 2025 год

Акт
лесопатологического обследования N 2025-25-165

лесных насаждений Читинского (лесничество)
Забайкальского края (субъект Российской Федерации)

Способ лесопатологического обследования: 1. Визуальный ☒

2. Инструментальный ☐

Место проведения

Участковое лесничество	Урочище (дача)	Квартал	Выдел	Площадь выдела, га	Лесопатоло гический выдел	Площадь лесопатологиче ского выдела, га
Городское	-	41	6	1,6	-	-

Лесопатологическое обследование проведено на общей площади 1,6 га.

Кадастровый номер участка: -
(для участков, предоставленных в постоянное(бессрочное) пользование, аренду)

Документ о праве пользования: -

(тип документа о праве пользования, дата, номер, вид разрешенного
использования лесов)

1.Визуальное (рекогносцировочное) лесопатологическое обследование (раздел включается в акт, в случае проведения лесопатологического обследования визуальным способом).

Наземное ☒ Дистанционное ☐

1.3. На площади 1,6 га фактическая таксационная характеристика лесного насаждения соответствует (не соответствует) таксационному описанию (нужное подчеркнуть).

Причины несоответствия: лесные пожары.

Ведомость участков с выявленными несоответствиями приведена в приложении 1к Акту.

1.2. Лесные насаждения с нарушенной и утраченной устойчивостью выявлены на площади 1,6 га:

Участковое лесничество	Урочище (дача)	Квартал	Выдел	Площадь (га) насаждений:		Причины ослабления, повреждения
				с нарушенной устойчивостью	с утраченной устойчивостью	
1	2	3	4	5	6	7
Городское	-	41	6	1,6	-	864- низовой устойчивый пожар 1-3 летней давности средней интенсивности
Итого				1,6	-	

Состояние обследованных лесных насаждений приведено в приложениях 1.1 – 1.4 к Акту в зависимости от метода проведения ЛПО.

1.3. В обследованных лесных насаждениях прогнозируется:

Прогноз	Площадь, га
Ослабление лесных насаждений	1,6
Усыхание лесных насаждений различной степени	-
Развитие очагов вредных организмов	-

1.4. Обнаружено загрязнение лесного участка отходами и выбросами:

промышленными ☐ бытовыми ☐

загрязнения	Размеры загрязнения			Объем, куб. м	Площадь загрязнения, га
	длина, м	ширина, м	высота, м		

ЗАКЛЮЧЕНИЕ

Оценка текущего санитарного и лесопатологического состояния лесных насаждений:

Квартал 41 выдел 6 лесопатологический выдел - на площади 1,6 га

Кср.нас. = 1,87.

Ослабленное лесное насаждение. Деревья с начальными признаками ослабления, крона разреженная, хвоя (листва) светло-зеленая, отдельные ветви засохли, в кроне менее 25 процентов сухих ветвей, прирост уменьшен, но не более чем наполовину.

В соответствие с Правилами Санитарной безопасности в лесах, утвержденными Постановлением Правительства РФ от 09.12.2020 г. № 2047, мероприятия по предупреждению распространения вредных организмов назначаются в сильно ослабленных, усыхающих и погибших насаждениях. Проведение лесопатологического обследования инструментальным способом и дальнейшее наблюдение нецелесообразно.

Участковое лесничество	Урочище (дача)	Квартал	Выдел	Площадь выдела, га	Лесопатологический выдел	Площадь лесопатологического выдела, га	Вид мероприятия	Рекомендуемый срок проведения мероприятия
1	2	3	4	5	6	7	8	9
Городское	-	41	6	1,6	-	-	Не требуется	-

Дата проведения обследования 25.07.2025г.


Исполнитель работ по проведению лесопатологического обследования:

Фамилия, имя и отчество (при наличии) Савватеев Сергей Васильевич

Организация КГСАУ «Забайкаллесхоз»

Должность инженер

Подпись _____ Телефон 8-996-314-3446

ТО - таксационные описания, Ф - фактическая характеристика лесного насаждения, * - акт натурного обследования
Исполнитель работ по проведению лесопатологического обследования: 
Фамилия, имя отчество (при наличии) Савватеев Сергей Васильевич Подпись _____

к акту лесопатологического обследования, утвержденному
Приказом Минприроды России от 09.11.2020 N 910

Результаты проведения лесопатологического обследования лесных насаждений за июль 2025 г.

Субъект Российской Федерации Забайкальский край Лесничество Читинское

Участковое лесничество Городское Урочище (лесная дача)

[illegible]

Условные обозначения: Н - деревья не подлежат рубке; Р - деревья подлежат рубке.

864* - низовой устойчивый пожар 1-3 летней давности средней интенсивности

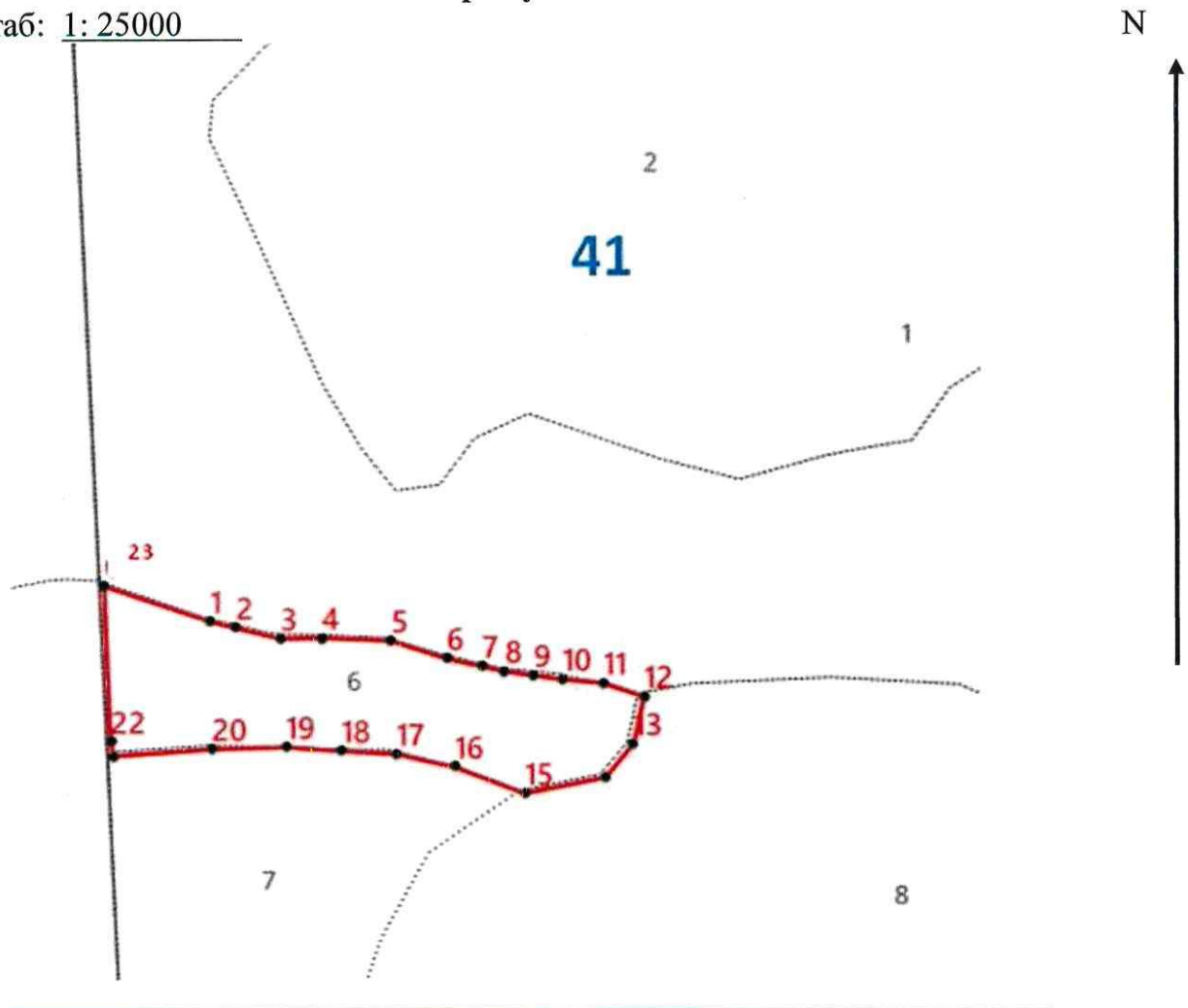
Исполнитель работ по проведению лесопатологического обследования:

Фамилия, имя, отчество (при наличии) Савватеев Сергей Васильевич Подпись


— Дата составления документа 22.08.2025 г.

Абрис участка

Масштаб: 1: 25000



Условные обозначения: область обследования

[illegible]

Пространственное размещение лесопатологических выделов
(включается в Акт при выделении лесопатологических выделов, для указания
пространственного расположения поврежденных и погибших насаждений)

Номера точек	Координаты		Расстояние
1-2	52.06471	113.612427	56
2-3	52.06453	113.613199	13
3-4	52.064497	113.613392	23
4-5	52.064445	113.613715	21
5-6	52.064445	113.614019	35
6-7	52.064426	113.614528	30
7-8	52.064337	113.614939	18
8-9	52.064297	113.615198	12
9-10	52.064271	113.615368	15
10-11	52.06425	113.61558	15
11-12	52.064227	113.615794	21
12-13	52.064208	113.616097	22
13-14	52.064143	113.616398	25
14-15	52.063928	113.616313	22
15-16	52.063781	113.616094	42
16-17	52.063716	113.615496	38
17-18	52.063844	113.614981	30
18-19	52.063909	113.614553	28
19-20	52.063929	113.614148	27
20-21	52.063951	113.61374	37
21-22	52.063951	113.613189	50
22-23	52.06393	113.612469	7
23-1	52.063994	113.61245	79

Исполнитель работ по проведению лесопатологического обследования:

Фамилия, имя и отчество (при наличии) Савватеев Сергей Васильевич

Подпись _____ Дата составления документа 22.08.2025 г.

Акт
натурного обследования

25.07.2025г.

Комиссия в составе:

Участкового лесничего Городского участкового лесничества Читинского лесничества ГКУ «Управление лесничествами Забайкальского края»
Лазарева Н.В., инженера КГСАУ «Забайкаллесхоз» Савватеева С.В.

Провела обследование участков, расположенных в городском участковом лесничестве Читинского лесничества

Квартал 41 выдел 6 Площадь выдела 1,6 га

Согласно материалам лесоустройства 2020 года участок имеет следующую таксационную характеристику:

Целевое назначение лесов: защитные леса

Категория защитности лесов – лесопарковые зоны

Особо защитные участки - нет

Состав – 7С1Л2Б, возраст 90 лет; Высота – 20 м; Диаметр – 24 м, Бонитет – 3,

Тип леса – РТ, Полнота – 0,7; Запас – 200 м³/га.

При проведении натурного обследования выдела 6 квартала 41 Городского участкового лесничества Читинского лесничества на площади 1,6 га выявлено, что характеристика не соответствует таксационному описанию.

Установлены следующие таксационные показатели:

Состав 6С2Л2Б/Погибшая часть насаждения 4С2Л4Б, возраст 80/80/60 лет, высота – 18, диаметр – 16 см,; бонитет – 3, тип леса – РТ, полнота – 0,6; запас - 124 м³/га.

Участкового лесничего Городского
участкового лесничества Читинского
лесничества


Лазарев Н.В.

Инженер КГСАУ «Забайкаллесхоз»


Савватеев С.В.

